

LEGENDA:

- pavimento em paralelepípedo
- plantio de grama
- pavimento asfáltico existente
- pavimento asfáltico à ser executado
- passseio à ser executado
- estrada rural
- guia existente
- guia projetada
- guia a demolir
- guia a construir
- muro existente

QUADRO DE ÁREAS:

Pavimento Asfáltico Completo: 4.916,27 m²
Passeio à construir: 2.557,13 m²
Guias e sarjetas à construir: 1.010,31 m.
Plantio de Grama: 56,55 m².
Pavimento de Paralelpípedo: 70,69 m².

PROJETO EXECUTIVO

Referência: PAVIMENTAÇÃO ASFÁLTICA E CALÇAMENTO

FOLHA ÚNICA

Local: Prolongamento Alameda Comendador Orlando C. Ometto (trecho entre a Chesini Ometto, Pedro Cipola e Av. Dionísio Smaniotto)

Interessada: Prefeitura Municipal de Mineiros do Tietê

Município: Mineiros do Tietê

Comarca: Jaú

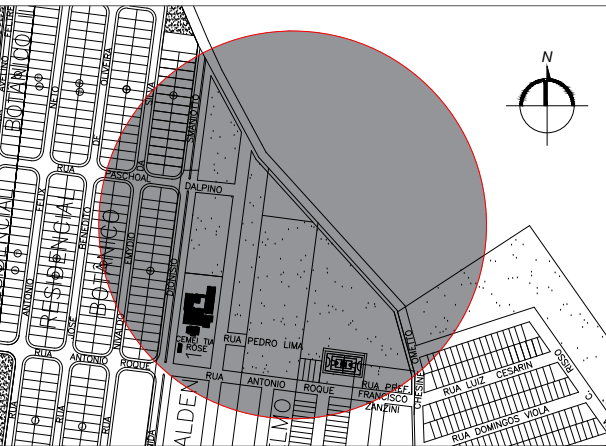
Estado (UF): São Paulo

Data: Janeiro/2026

Escala: 1/750

Revisão: 01

Localização (sem escala)

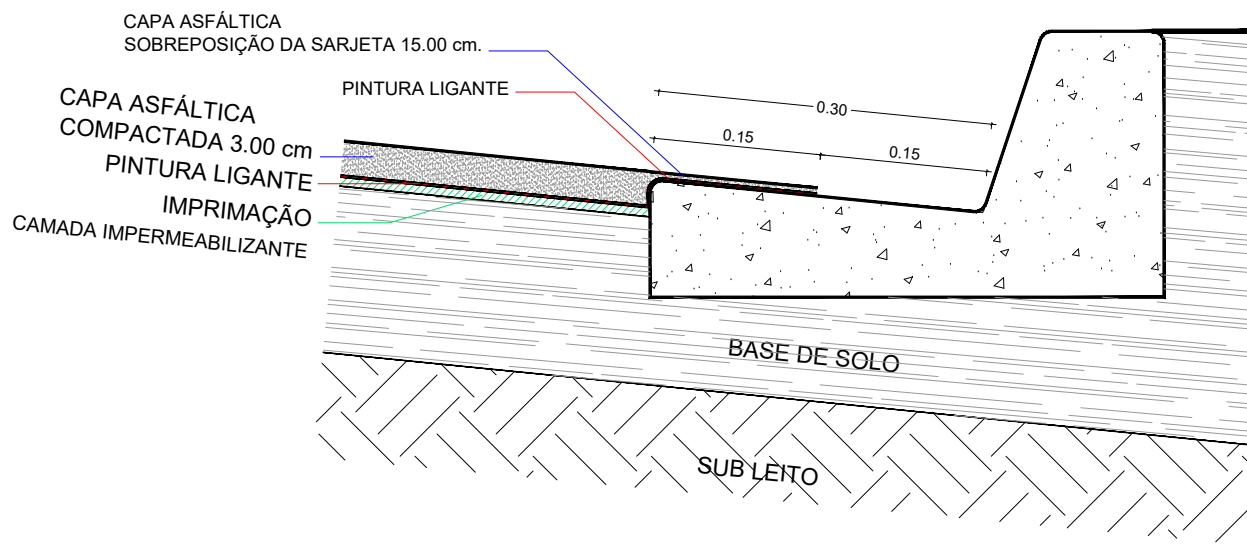


Interessada:

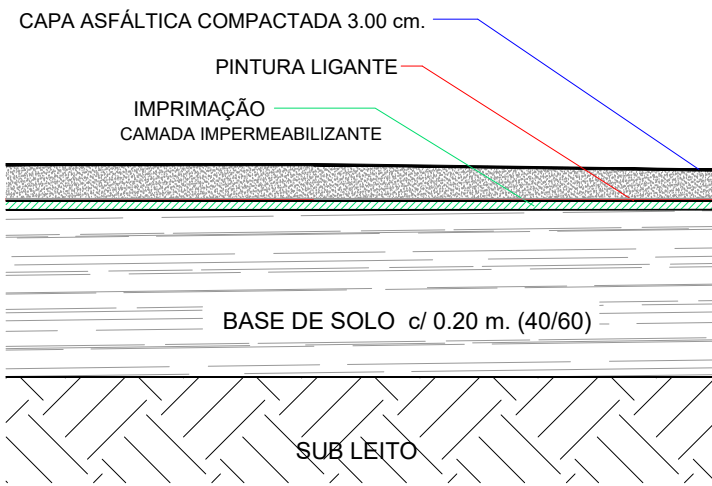
Prefeitura Municipal de Mineiros do Tietê
C.N.P.J.: 46.199.253/0001-37
Responsável Técnico:

Lucas Garro Marcellino
Engenheiro Civil
CREA: 506.992.258-9

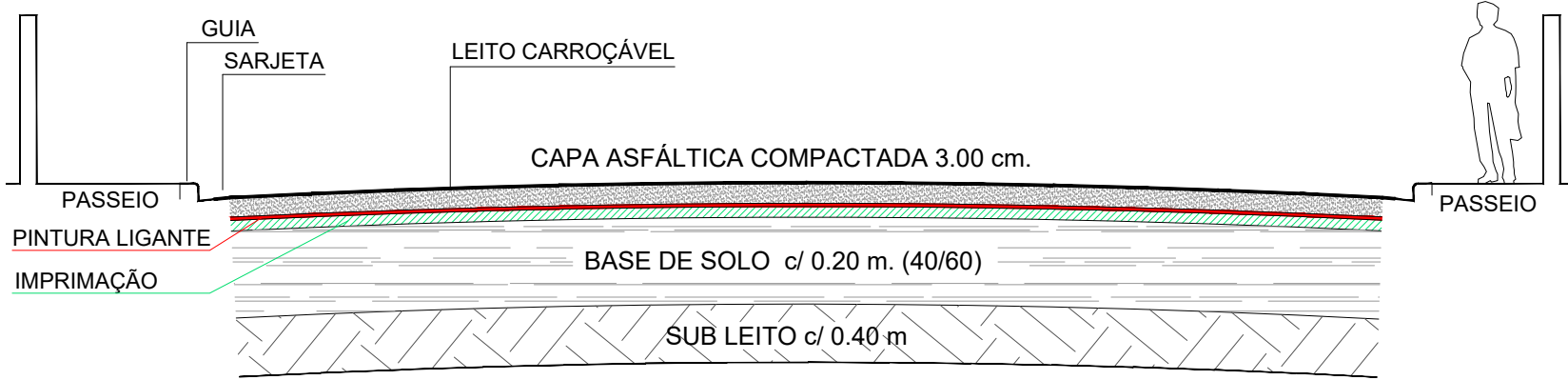
Implantação
Esc: 1:750



DETALHE DA CAMADA ASFÁLTICA JUNTO À SARJETA
S / ESC.



SEÇÃO TIPO DO PAVIMENTO ASFÁLTICO
S / ESC.



SEÇÃO TIPO DAS VIAS
S / ESC.

MUNICÍPIO DE MINEIROS DO TIETE

AVENIDA FREDERICO OZANAN, Nº 255 - CENTRO - CNPJ: 46.199.253/0001-37

MINEIROS DO TIETE/SP - CEP 17.320-000

FONE: (14) 3646-9090



CÓDIGO DE ACESSO

25642BE872FA4DD4833940387CAFF8A1

VERIFICAÇÃO DAS ASSINATURAS

Este documento foi assinado digitalmente/eletronicamente pelos seguintes signatários nas datas indicadas

Para verificar a validade das assinaturas acesse o link abaixo

<https://mineirosdotiete.flowdocs.com.br:2053/public/assinaturas/25642BE872FA4DD4833940387CAFF8A1>